

REGIONE LOMBARDIA  PROVINCIA DI CREMONA 

COMUNE DI PIZZIGHETONE 

PIANO DI GOVERNO DEL TERRITORIO

STUDIO GEOLOGICO, IDROGEOLOGICO E SISMICO
 Legge Regionale 11 marzo 2005, n. 12
 D.G.R. 30 novembre 2014, n. 92616


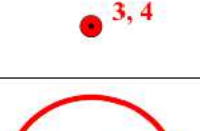
O/10
CARTA DEI VINCOLI GEOLOGICI
 Scala 1:10.000


novembre 2014
 Modificata a seguito di prescrizioni e osservazioni


dott. Marco Daguati **GEOLOGO** via A. Diaz, 22 - Codogno (L.O.)
 tel. e fax 0377.433021 - portatile 335.6785021
 e-mail: marco.daguati@golombdia.it

Con la collaborazione di:
 dott.ssa.giul. Federica Fassina


LEGENDA


Conti idrici superficiali (a), rilievi arginali (b) e relative fasce di rispetto previste dagli specifici regolamenti di polizia idraulica (T.U. 523/1984 e s.m.i. e R.D. 368/1984 e s.m.i.)  a)  b)

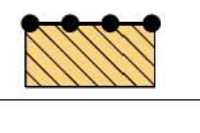
Pozzi acquedottistici e relative fasce di tutela assoluta (coincidenti per i pozzi n. 3 e 4 con quelle di rispetto secondo Decreto della Provincia di Cremona n. 441 del 2006).  3, 4


Pozzi acquedottistici e relative fasce di tutela assoluta e di rispetto (D. Lgs. 152/2006).  5, 6

FASCE FLUVIALI DEL PIANO STRALCIO PER L'ASSETTO IDROGEOLOGICO (P.A.I.)


Fascia A e relativo limite esterno. 


Fascia B e relativo limite esterno. 

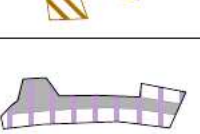
Fascia C e relativo limite esterno. 

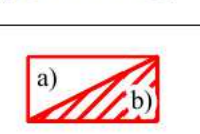
Fascia B (C) di progetto e relativo limite di progetto tra la fascia B e C. 



AREE SOGGETTE A REGIME DI TUTELA DEL P.T.C.P. (P.T.C.P. approvato con D.C.P. n. 113 del 23.12.2013).


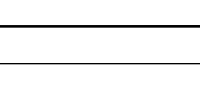
Orlo di scarpata - Art. 16.4. 



Zona umida - Art. 16.6. 


Sito di importanza comunitaria (S.I.C.) - Art. 14.5. 

Fascia di rispetto del Canale Navigabile MI CR-10 - Art. 19.8. 

Ambiti Territoriali Esentati ATI g15 e ATI g16 e relativo giacimento di completamento per l'ATI g15 (b) (Piano Cave Pervicenti approvato con D.C. n. 150/03 del 17/04/2003).  a)  b)

Cosoli - Art. 18.1: tabchiere della valle rettilia del Fiume Serio (a), tabchiere della zona a mezzogiorno del Fiume Adia (b), valle rettilia del Fiume Serio (c) e zona a mezzogiorno del Fiume Adia (d).  c)  d)


REGIONE LOMBARDIA  PROVINCIA DI CREMONA 

COMUNE DI PIZZIGHETONE 

PIANO DI GOVERNO DEL TERRITORIO

PIANO DELLE REGOLE C/2
CARTA DEI VINCOLI GEOLOGICI
 scala 1/10.000

Varianti Ottobre 2013
 Redatto a seguito di Osservazioni/Controdeduzioni
 data revisione: novembre 2014

 **STUDIO DEDAGUATI**
 S.p.A. C.F. 0377850760

CENTRO DI COORDINAMENTO INTER-OPERATIVE
 INGEGNERIA INFERIORE - STUDI QUANTITATIVI
 PROGETTAZIONE E GESTIONE INFORMATICA DEL TERRITORIO
 PROGETTAZIONE URBANISTICA, ARCHITETTURA, CIVILE ED AMBIENTALE
 P. VIA DEL TEMPIO 8 26100 CREMONA
 tel. 0372.25111 fax 0372.491599 www.dedagiaterritorio.it

studio tecnico associato
GIULIO
MASSIMO
PIRELLA
LUCCI
GIULIETTI